АДМИНИСТРАЦИЯ
БЕРЕСЛАВСКОГО СЕЛЬСКОГО ПОСЕЛЕНИЯ
КАЛАЧЕВСКОГО МУНИЦИПАЛЬНОГО РАЙОНА
ВОЛГОГРАДСКОЙ ОБЛАСТИ

ПОСТАНОВЛЕНИЕ

№ 45

от «21» марта 2016 года

Об утверждении схем расположения площадок временного накопления твердых коммунальных отходов на территории Береславского сельского поселения

На основании Федерального закона от 06 октября 2006 года №131-ФЗ «Об общих принципах организации местного самоуправления в Российской Федерации», ст. 14 Жилищного кодекса РФ, Устава Береславского сельского поселения Калачевского муниципального района Волгоградской области, постановления Администрации Волгоградской области от 01 марта 2016 года № 91-п «О мерах по организации сбора, транспортировки, обработки, утилизации, обезвреживания, захоронения твердых коммунальных отходов на территории Волгоградской области»,

п о с т а н о в л я ю:

1.Утвердить схемы расположения площадок временного накопления твердых коммунальных отходов на территории Береславского сельского поселения: п. Береславка и п. отделение № 2 совхоза «Волго-Дон» согласно приложений № 1, № 2.
2. Контроль исполнения данного постановления возлагаю на ведущего специалиста Дмитриева А.О.

Глава Береславского
сельского поселения **В.В. Афанасьев**

КОПИЯ ВЕРНА
ЗАМ ГЛАВЫ АДМИНИСТРАЦИИ
О.М. ГОРЮНОВА

Приложение №1

Схема поселка отделение №2 совхоза Волго-Дон

Автомобильная дорога Волгоград-Калач

[redacted] – 2×0,75

Улица Придорожная

25 – 1 31

24 23 22 21 20 19 18 17 16 15 14

– 1 | 4 1 | 3 4 | 3 – | 2 2 | 3 – | 2 3 | 2 3 | – 1 | 5 – | – –

2 6 2 3 5 1 3 3 4 3 3 2

30 29 28 27 26 25 24 23 22 21 19 17

13 12 11 10 9 8 7 6 5

– 3 | 1 6 | – 5 | 2 1 | 2 5 3 2 1

1 2 1 4 – 3

15 13 11 9 8 7

[redacted] – 1×0,75

4 3 2 1

[redacted] – 3 | 3 1 | 2 1

3 | 11 | 14 | 11 | 6 1

6 5 4 3 1

дом №1а

дом №2а

Улица Коммунистическая

[redacted] – 2×0,75

нет дома 32

20 18

1 5

6 3 3 3 3 – 4 4 – 1

31 30 29 28 26 22 20 18 16

16 14 12 10

3 2 1 3

1 3 | 4 1 | 5 1

14 12 10

дом №4а

[redacted] СДК

[redacted] – 2×0,75

Магазин ПО [redacted]

2 – 1

1а – 4

8 10а ФАП 9Б 2а

4 – | 1 [redacted] | 2 | 1

5/1-5

52-1

1а/1 – 1

Улица Первомайская

[redacted] – 7×0,75

23 21 19 17 15 13

1 3 2 8 6 –

дом №3 40

дом №4 24

[redacted] – 3×0,75

Дом № 9 46

дом№ 2 30

дом №1 35

дом №5а 20

Магази[redacted]

8а 24

Почта, АТС [redacted]

6 2 | 2

9а 1 | 1

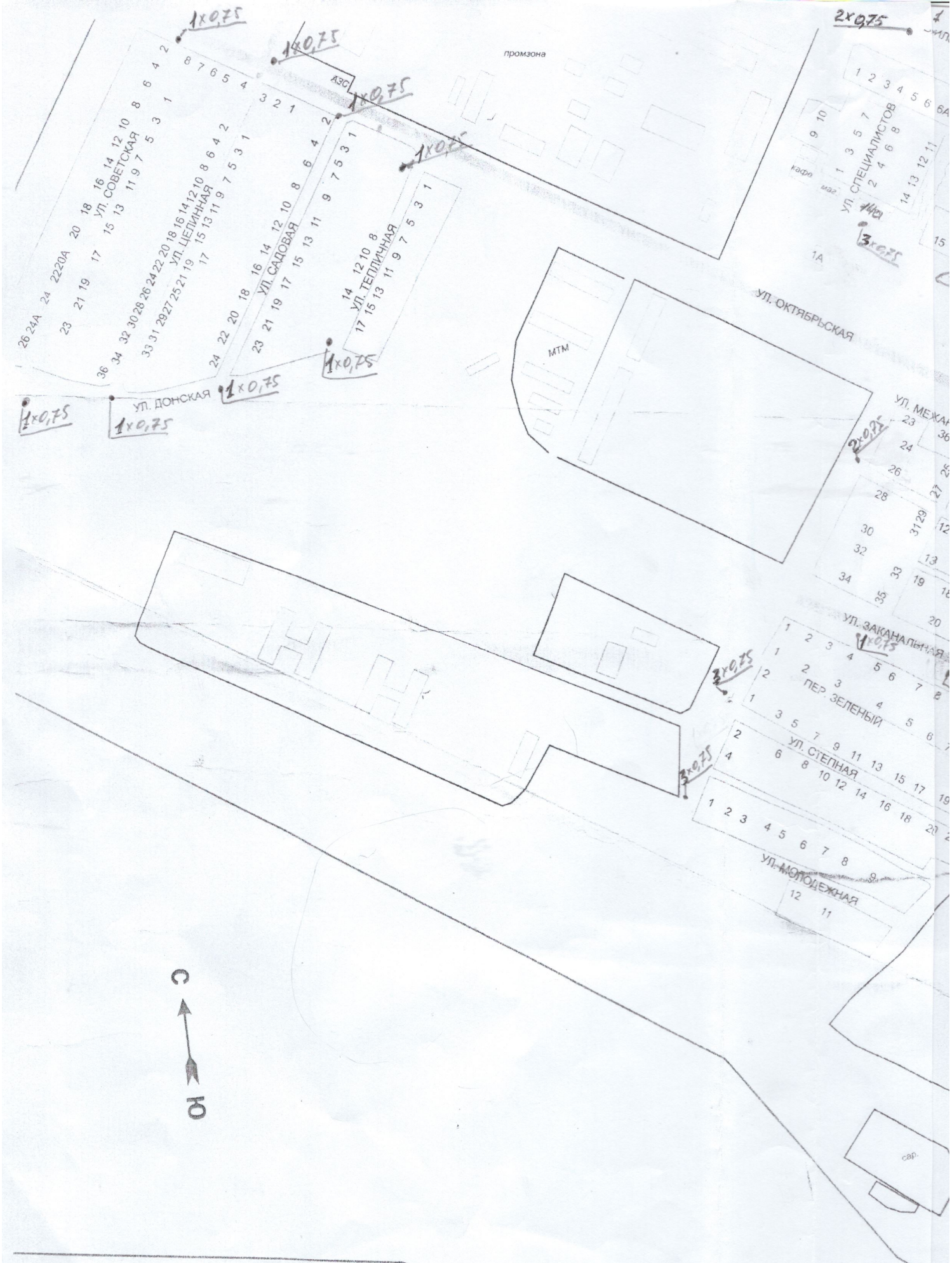

План-схема

© Главное управление архитектуры и градостроительства Администрации Волгоградской области

Обновление план-схемы в 2008 году

Схема расстановки
контейнерных площадок
п. Береславка

Береславское водо

Приложение № 2
Утверждаю:
В.В. Афанасьев
Глава Берсеневского с/п
21 марта 2016 г.

водохранилище

УСЛОВНЫЕ ОБОЗНАЧЕНИЯ

72	частные дома
15	многоквартирные жилые до
36	строящиеся дома
91 шк.	Нежилые здания (администр тивные, производственные
	Промзоны, и др. нежилые территории, строения на ни
	Автодороги с твердым покрытием
	Автодороги грунтовые
	Гидрография

УСЛОВНЫЕ СОКРАЩЕНИЯ

адм. — администрация (сельсовет
больн. — больница
гар. — гаражи
гор. адм. — городская администра
д. с. — детский сад
дет. — детский
ДК — дом культуры
маг. — магазин
мед. пункт — медицинский пункт
пож. — пожарная часть
поликл. — поликлиника
р. адм. — районная администраци
стол. — столовая
шк. — школа

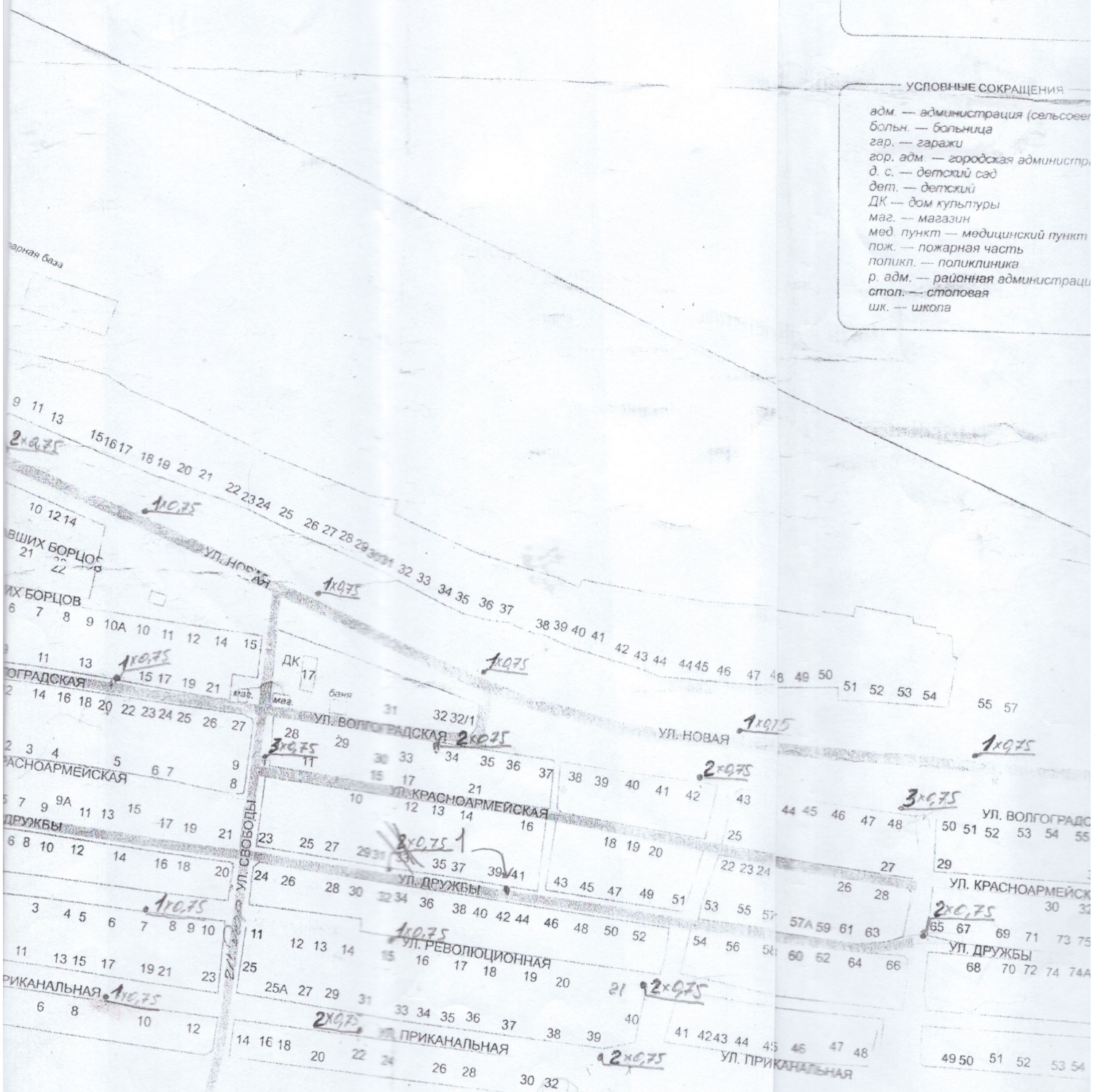

УСЛОВНЫЕ ОБОЗНАЧЕНИЯ

72	частные дома
15	многоквартирные жилые дома
36	строящиеся дома
91 / шк.	Нежилые здания (административные, производственные и др.)
	Промзоны, и др. нежилые территории, строения на них
	Автодороги с твердым покрытием
	Автодороги грунтовые
	Гидрография

УСЛОВНЫЕ СОКРАЩЕНИЯ
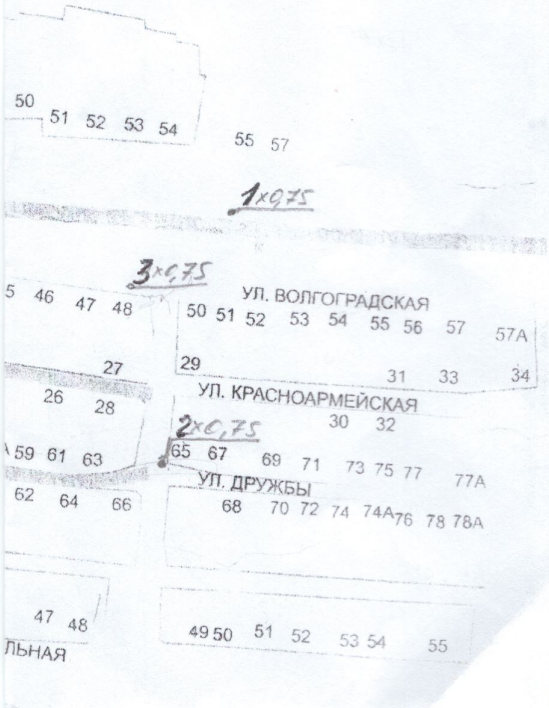
адм. — администрация (сельсовет)
больн. — больница
гар. — гаражи
гор. адм. — городская администрация
д. с. — детский сад
дет. — детский
ДК — дом культуры
маг. — магазин
мед. пункт — медицинский пункт
пож. — пожарная часть
поликл. — поликлиника
р. адм. — районная администрация
стол. — столовая
шк. — школа